












**325 ↓ Wernigerode - Drei Annen Hohne - Schierke - Brocken**

**gültig vom 19. bis 23.12., vom 25. bis 30.12.2018, vom 02. bis 13.01. und vom 31.01. bis 10.03.2019**

Nachmittagstarif

„Oldi“  
8991  
mit  
B












km	Zug	8901 	8931 	8933 	8925 	8941 	8903 	8920 	8927 	8923 	8937 	8905 
	von							Nordhausen				
0	Wernigerode (234 m) ab	7 25	8 55	9 40	10 25		11 55				14 55	16 25
1	Wernigerode Westertor (238 m)	7 29	8 59	9 44	10 29		11 59				14 59	16 29
3	Wernigerode Hochschule Harz (256 m)	7 33	9 03	9 48	10 33		12 03				15 03	16 33
5	Wernigerode-Hasserode (280 m)	7 38	9 08	9 53	10 38		12 08				15 08	16 38
6	Steinerne Renne (311 m)	7 43	9 13	9 58	10 43		12 13				15 13	16 43
15	Drei Annen Hohne (540 m) an	8 02	9 32	10 17	11 02		12 32	12 16			15 32	17 02
15	Drei Annen Hohne (540 m) ab	8 10	9 45	10 30	11 15	12 00	12 40	12 45	13 39	15 06	15 46	17 18
20	Schierke (685 m) an		9 57	10 42	11 27	12 12		12 57	13 51	15 18	15 58	
20	Schierke (685 m) ab		10 05	10 50	11 35	12 20		13 13	13 58	15 39	16 21	
34	Brocken (1125 m) an		10 36	11 21	12 06	12 51		13 44	14 28	16 09	16 52	
	nach	Eisfelder Talmühle					Eisfelder Talmühle					Eisfelder Talmühle

10 47  
10 51  
|  
11 01  
|  
11 30  
11 45  
11 58  
12 30  
13 02

**325 ↑ Brocken - Schierke - Drei Annen Hohne - Wernigerode**

**gültig vom 19. bis 23.12., vom 25. bis 30.12.2018, vom 02. bis 13.01. und vom 31.01. bis 10.03.2019**

„Oldi“  
8992  
mit  
B

km	Zug	8902 	8940 	8932 	8926 	8930 	8922 	8929 	8904 	8924 	8936 	8906 
	von	Eisfelder Talmühle							Eisfelder Talmühle			Eisfelder Talmühle
0	Brocken (1125 m) ab		10 51	11 36	12 21	13 14	13 59	14 51		16 22	17 07	
14	Schierke (685 m) an		11 31	12 16	13 11	13 54	14 38	15 21		17 02	17 36	
14	Schierke (685 m) ab		11 32	12 24	13 12	13 55	14 39	15 22		17 03	17 37	
19	Drei Annen Hohne (540 m) an	10 46	11 43	12 36	13 24	14 07	14 51	15 33	15 16	17 14	17 49	19 46
19	Drei Annen Hohne (540 m) ab	11 08		12 53		14 23		15 40	15 53	17 23	18 08	19 54
28	Steinerne Renne (311 m)	11 27		13 12		14 42			16 12	17 42	18 27	X 20 12
29	Wernigerode-Hasserode (280 m)	11 32		13 17		14 47			16 17	17 47	18 32	20 17
31	Wernigerode Hochschule Harz (256 m)	11 37		13 22		14 52			16 22	17 52	18 37	20 22
33	Wernigerode Westertor (238 m)	11 42		13 30		15 00			16 30	17 57	18 42	20 27
34	Wernigerode (234 m) an	11 45		13 33		15 03			16 33	18 00	18 45	20 30
	nach						Nordhausen					

15 00  
15 32  
15 33  
15 44  
16 05  
|  
16 39  
|  
16 48  
16 51

Die Meterangabe hinter dem Bahnhofsnamen gibt die Höhe des Bahnhofs über dem Meer an.

**Legende:** X = Bedarfshalt, Zug hält nur auf Verlangen  = mit Dampflok bespannter Zug  = Triebwagen, Einschränkung für Gruppen und Fahrradmitnahme

**B** = "Traditionszug": Dieser Sonderzug fährt nur an ausgewählten Terminen und nur mit Sonderfahrkarte. Weitere Informationen im Veranstaltungskalender unter [www.hsb-wr.de](http://www.hsb-wr.de).

**Extreme Witterungsbedingungen können besonders im Abschnitt Schierke - Brocken Zugausfälle verursachen.**

Bei der Fülle des zu verarbeitenden Materials sind trotz sorgfältiger Bearbeitung vereinzelte Druckfehler oder kleinere Unstimmigkeiten nicht immer vermeidbar. Eine rechtliche Gewähr für die Richtigkeit aller Angaben kann daher nicht übernommen werden. Fahrplandaten unterliegen ständigen Änderungen. Redaktionsschluss für diese Ausgabe ist der 21.09.2018. Aktuelle Informationen erhalten Sie in unseren Auskunftsstellen oder im Internet unter: [www.hsb-wr.de](http://www.hsb-wr.de)