

326 ↓ Drei Annen Hohne - Benneckenstein - Eisfelder Talmühle - Ilfeld - Nordhausen

Harzer Schmalspurbahnen GmbH

Dampfbetriebene Schmalspurbahn

Zug		8703	8909	8705	8911	8707	8709	8901	8913	8711	8915	8713	8917	8715	8717	8719	8903	8981	8783	8721	8723	8725	8929	8987	8727	8905	8975	8729	8989	8731	8919	8733			
0	Brocken (1125 m)	ab																																	
19	Drei Annen Hohne (540 m)	an																																	
0	Wernigerode (234 m)	ab						7 25																											
15	Drei Annen Hohne (540 m)	an						8 02																											
		von																																	
15	Drei Annen Hohne (540 m)	ab						8 10																											
19	Elend (509 m)							8 22																											
28	Sorge (499 m)							8 41																											
31	Benneckenstein (530 m)	an						8 49																											
31	Benneckenstein (530 m)	ab						8 50																											
40	X Sophienhof (445 m)							9 07																											
41	X Tiefenbachmühle (411 m)							9 12																											
44	Eisfelder Talmühle (352 m)	an						9 18																											
44	Eisfelder Talmühle (352 m)	ab																																	
47	Netzkater (309 m)																																		
48	X Ilfeld Bad (287 m)																																		
49	Ilfeld Neanderklinik (267 m)																																		
50	Ilfeld (254 m)	an																																	
50	Ilfeld (254 m)	ab																																	
51	X Ilfeld Schreiberwiese (249 m)																																		
53	X Niedersachswerfen Ilfelder Str. (231 m)																																		
54	Niedersachswerfen Ost (213 m)	an																																	
54	Niedersachswerfen Ost (213 m)	ab																																	
55	X Niedersachswerfen Herkules Markt (207 m)																																		
56	Nordhausen-Krimderode (198 m)																																		
57	X Nordhausen Schurzfell (194 m)																																		
58	X Nordhausen Ricarda-Huch-Str. (193 m)																																		
59	Nordhausen Altentor (189 m)																																		
60	X Nordhausen Hesseröder Str. (186 m)																																		
61	Nordhausen Nord (184 m)	an																																	
	Nordhausen Bahnhofplatz	an																																	
		nach																																	
	Nordhausen Bahnhofplatz	ab																																	
	Nordhausen Krankenhaus	an																																	

Die Meterangabe hinter dem Bahnhofsnamen gibt die Höhe des Bahnhofs über dem Meer an.

- Legende:**
- Ⓐ = verkehrt Montag bis Freitag, auch am 06.01., nicht an Feiertagen
 - Ⓢ = verkehrt Samstag, Sonntag, an Feiertagen, nicht am 01. und 06.01.
 - Ⓢ = verkehrt Montag bis Freitag, nicht vom 22.12.2017 bis 07.01., vom 03. bis 11.02. und vom 24.03. bis 08.04.
 - X = Bedarfshalt; Zug hält nur auf Verlangen
 - 21 = verkehrt nicht am 24.12.
 - 22 = verkehrt nicht am 24. und 31.12.
 - 23 = verkehrt nicht am 01.01.
 -  = mit Dampflok bespannter Zug
 -  = Triebwagen, Einschränkung für Gruppen und Fahrradmitnahme
 -  = Stadtbahn, Einschränkung für Gruppen und Fahrradmitnahme
 - 81 = am 24. und 31.12. Zugdurchlauf 8929 - 8904 Brocken - Wernigerode
 - 82 = am 24. und 31.12. Zugdurchlauf 8903 - 8981 Drei Annen Hohne nach Nordhausen
 - = am 24. und 31.12. in Drei Annen Hohne umsteigen

Extreme Witterungsbedingungen können besonders im Abschnitt Schierke - Brocken Zugauffälle verursachen.

Bei der Fülle des zu verarbeitenden Materials sind trotz sorgfältiger Bearbeitung vereinzelte Druckfehler oder kleinere Unstimmigkeiten nicht immer vermeidbar. Eine rechtliche Gewähr für die Richtigkeit aller Angaben kann daher nicht übernommen werden. Fahrplandaten unterliegen ständigen Änderungen. Redaktionsschluss für diese Ausgabe ist der 20.10.2017. Aktuelle Informationen erhalten Sie in unseren Auskunftsstellen oder im Internet unter: www.hsb-wr.de




326 ↑ Nordhausen - Ilfeld - Eisfelder Talmühle - Benneckenstein - Drei Annen Hohne

Harzer Schmalspurbahnen GmbH

Dampfbetriebene Schmalspurbahn

km	Zug	8702	8908	8704	8910	8706	8708	8912	8710	8980	8902	8970	8712	8920	8714	8716	8972	8718	8914	8904	8720	8784	8722	8724	8986	8726	8728	8988	8906	8730	8732				
		ab	an	ab	an	ab	an	ab	an	ab	an	ab	an	ab	an	ab	an	ab	an	ab	an	ab	an	ab	an	ab	an	ab	an	ab	an	ab	an		
	Nordhausen Krankenhaus	ab	(A) 4 38																																
	Nordhausen Bahnhofplatz	an	(A) 5 50			5 38																													
		von																																	
0	Nordhausen Bahnhofplatz	ab	(A) 4 54	(A) 5 24	5 54																														
1	X Nordhausen Hesseröder Str. (186 m)	ab	4 57	5 27	5 57	(A) 6 26																													
2	Nordhausen Altener (189 m)		4 59	5 29	5 59	6 29	6 57	7 57	8 27	8 57	8 57																								
3	X Nordhausen Ricarda-Huch-Str. (193 m)		5 00	5 30	6 00	6 31	7 00	8 00	8 50	9 00	9 00																								
4	X Nordhausen Schurzfell (194 m)		5 01	5 31	6 01	6 33	7 01	8 01	8 31	9 01	9 01																								
5	Nordhausen-Krimderode (198 m)		5 03	a 5 38	6 03	6 34	7 03	8 03	8 33	9 03	9 03																								
6	X Niedersachswerfen Herkules Markt (207 m)		5 05	5 41	6 05	6 37	7 05	8 05	8 35	9 05	9 05																								
7	Niedersachswerfen Ost (213 m)	an	5 07	5 43	6 07	6 39	7 07	8 07	8 37	9 07	9 07																								
7	Niedersachswerfen Ost (213 m)	ab	5 08	5 43	6 08	6 40	7 08	8 08	8 38	9 08	9 08																								
8	X Niedersachswerfen Ilfelder Str. (231 m)		5 10	5 45	6 10	6 42	7 10	8 10	8 40	9 10	9 10																								
10	X Ilfeld Schreiberwiese (249 m)		5 13	5 48	6 13	6 45	7 13	8 13	8 43	9 13	9 13																								
11	Ilfeld (254 m)	an	5 15	5 50	6 15	6 47	7 15	8 15	8 45	(A) 9 15	(B) 9 15																								
11	Ilfeld (254 m)	ab	5 16	5 51	6 16	6 48	7 16	8 16	8 49		9 17																								
12	Ilfeld Neanderklinik (267 m)		(A) 5 18	(A) 5 53	6 18	(A) 6 49	(A) 7 18	8 18	X 8 51		X 9 19																								
13	X Ilfeld Bad (287 m)								8 54		9 22																								
14	Netzkater (309 m)								8 57		9 25																								
17	Eisfelder Talmühle (352 m)	an							9 03		9 31																								
17	Eisfelder Talmühle (352 m)	ab									9 32																								
20	X Tiefenbachmühle (411 m)																																		
21	X Sophienhof (445 m)																																		
30	Benneckenstein (530 m)	an																																	
30	Benneckenstein (530 m)	ab																																	
33	Sorge (499 m)																																		
42	Elend (509 m)																																		
46	Drei Annen Hohne (540 m)	an																																	
		nach																																	
46	Drei Annen Hohne (540 m)	ab																																	
61	Wernigerode (234 m)	an																																	
0	Drei Annen Hohne (540 m)	ab																																	
19	Brocken (1125 m)	an																																	

Die Meterangabe hinter dem Bahnhofsnamen gibt die Höhe des Bahnhofs über dem Meer an.

- Legende:**
- (A) = verkehrt Montag bis Freitag, auch am 06.01. nicht an Feiertagen
 - (B) = verkehrt Samstag, Sonntag, an Feiertagen und nicht am 06.01.
 - (S) = verkehrt Montag bis Freitag, nicht vom 22.12.2017 bis 07.01., vom 03. bis 11.02. und vom 24.03. bis 08.04.
 - X = Bedarfshalt; Zug hält nur auf Verlangen
 - 21 = verkehrt nicht am 24.12.
 - 22 = verkehrt nicht am 24. und 31.12.
 - 23 = verkehrt nicht am 01.01.
 - 25 = verkehrt nur am 24. und 31.12.
 -  = mit Dampflok bespannter Zug
 -  = Triebwagen, Einschränkung für Gruppen und Fahrradmitnahme
 -  = Stadtbahn, Einschränkung für Gruppen und Fahrradmitnahme
 - 30 = am 24. und 31.12. Zugdurchlauf 8903 - 8920 Wernigerode - Brocken
 - = am 24. und 31.12. in Drei Annen Hohne umsteigen
 - a = Ankunft 05:32 Uhr

Extreme Witterungsbedingungen können besonders im Abschnitt Schierke - Brocken Zugausfälle verursachen.

Bei der Fülle des zu verarbeitenden Materials sind trotz sorgfältiger Bearbeitung vereinzelte Druckfehler oder kleinere Unstimmigkeiten nicht immer vermeidbar. Eine rechtliche Gewähr für die Richtigkeit aller Angaben kann daher nicht übernommen werden. Fahrplandaten unterliegen ständigen Änderungen. Redaktionsschluss für diese Ausgabe ist der 20.10.2017. Aktuelle Informationen erhalten Sie in unseren Auskunftsstellen oder im Internet unter: www.hsb-wr.de