

326 ↓ Drei Annen Hohne - Benneckenstein - Eisfelder Talmühle - Ilfeld - Nordhausen

Samstag, Sonntag gültig vom 28.10. bis 04.11. und vom 01.12.2018 bis 26.04.2019

km	Zug	8705 	8709 	8901 	8913 	8713 	8971 	8717 	8903 	8981 	8721 	8725 	8929 	8987 	8905 	8975 	8729 	8989 	8919 	8733
0	Brocken (1125 m)	ab							11 36				14 51		16 22					
19	Drei Annen Hohne (540 m)	an							12 36				15 33		17 14					
0	Wernigerode (234 m)	ab		7 25					11 55				14 55		16 25					
15	Drei Annen Hohne (540 m)	an		8 02					12 32				15 32		17 02					
	von			Wernigerode					Wernigerode	Harzgerode			Brocken		Wernigerode	Hasselfelde				Harzgerode
15	Drei Annen Hohne (540 m)	ab		8 10					12 40				15 40		17 18					
19	Elend (509 m)			8 22					12 52				15 52		17 30					
28	Sorge (499 m)			8 41					13 11				16 11		17 49					
31	Benneckenstein (530 m)	an		8 49					13 19				16 19		17 57					
31	Benneckenstein (530 m)	ab		8 50					13 20				16 20		17 58					
40	X Sophienhof (445 m)			9 07					13 37				16 39		18 16					
41	X Tiefenbachmühle (411 m)			9 12					13 42				16 43		18 20					
44	Eisfelder Talmühle (352 m)	an		9 18					13 48	13 48			16 49		18 26	18 32				20 10
44	Eisfelder Talmühle (352 m)	ab			23 9 43		11 03		14 02				17 02	17 43		18 33				19 15
47	Netzkater (309 m)				9 50		11 10		14 09				17 09	17 50		X 18 39				X 19 21
48	X Ilfeld Bad (287 m)				9 53		11 12		14 12				17 12	17 53		18 42				X 20 21
49	Ilfeld Neanderklinik (267 m)		6 57	8 57	X 9 56	10 57	X 11 15	12 57	X 14 15	14 57	16 57	X 17 15	X 17 56	X 18 45	18 57	X 19 27	X 20 27			20 57
50	Ilfeld (254 m)	an	6 58	8 58	23 9 57	10 58	11 17	12 58	14 16	14 58	16 58	17 16	17 57	18 46	18 58	19 28	20 28			20 58
50	Ilfeld (254 m)	ab	6 59	8 59		9 59	10 59	11 18	12 59		14 17	14 59	16 59	17 17		18 50	18 59	19 29	20 29	20 59
51	X Ilfeld Schreiberwiese (249 m)		7 01	9 01		10 01	11 01	11 19	13 01		14 19	15 01	17 01	17 19		18 51	19 01	19 31	20 31	21 01
53	X Niedersachswerfen Ilfelder Str. (231 m)		7 04	9 04		10 04	11 04	11 22	13 04		14 22	15 04	17 04	17 22		18 54	19 04	19 34	20 34	21 04
54	Niedersachswerfen Ost (213 m)	an	7 06	9 06		10 06	11 06	11 25	13 06		14 24	15 06	17 06	17 24		18 56	19 06	19 36	20 36	21 06
54	Niedersachswerfen Ost (213 m)	ab	7 09	9 09		10 09	11 09	11 26	13 09		14 25	15 09	17 09	17 25		18 57	19 09	19 39	20 39	21 09
55	X Niedersachswerfen Herkules Markt (207 m)		7 11	9 11		10 11	11 11	11 27	13 11		14 27	15 11	17 11	17 27		18 58	19 11	19 41	20 41	21 11
56	Nordhausen-Krimderode (198 m)		7 14	9 14		10 14	11 14	11 30	13 14		14 30	15 14	17 14	17 30		19 04	19 14	19 44	20 44	21 14
57	X Nordhausen Schurzfell (194 m)		7 15	9 15		10 15	11 15	11 31	13 15		14 31	15 15	17 15	17 31		19 05	19 15	19 45	20 45	21 15
58	X Nordhausen Ricarda-Huch-Str. (193 m)		7 16	9 16		10 16	11 16	11 33	13 16		14 32	15 16	17 16	17 33		19 07	19 16	19 46	20 46	21 16
59	Nordhausen Altentor (189 m)		7 18	9 18		10 18	11 18	11 35	13 18		14 34	15 18	17 18	17 35		19 09	19 18	19 48	20 48	21 18
60	X Nordhausen Hesseröder Str. (186 m)		7 19	9 19		10 19	11 19	11 36	13 19		14 35	15 19	17 19	17 36		19 10	19 19	19 49	20 49	21 19
61	Nordhausen Nord (184 m)	an					11 39						17 39		19 13					19 52
	Nordhausen Bahnhofplatz	an	7 23	9 23		10 23	11 23		13 23		14 39	15 23	17 23			19 23				20 53
	nach																			Wiedigsburghalle
	Nordhausen Bahnhofplatz	ab	7 24	9 24		11 24			13 24								19 24			21 24
	Nordhausen Krankenhaus	an	7 35	9 35		11 35			13 35								19 35			

Die Meterangabe hinter dem Bahnhofsnamen gibt die Höhe des Bahnhofs über dem Meer an.

Legende: X = Bedarfshalt, Züge halten nur auf Verlangen = verkehrt nicht am 01.01. = mit Dampflok bespannter Zug = Triebwagen, Einschränkung für Gruppen und Fahrradmitnahme = Stadtbahn, Einschränkung für Gruppen und Fahrradmitnahme

Extreme Witterungsbedingungen können besonders im Abschnitt Schierke - Brocken Zugausfälle verursachen.





Bei der Fülle des zu verarbeitenden Materials sind trotz sorgfältiger Bearbeitung vereinzelte Druckfehler oder kleinere Unstimmigkeiten nicht immer vermeidbar. Eine rechtliche Gewähr für die Richtigkeit aller Angaben kann daher nicht übernommen werden. Fahrplandaten unterliegen ständigen Änderungen. Redaktionsschluss für diese Ausgabe ist der 21.09.2018. Aktuelle Informationen erhalten Sie in unseren Auskunftsstellen oder im Internet unter: www.hsb-wr.de

326 ↑ Nordhausen - Ilfeld - Eisfelder Talmühle - Benneckenstein - Drei Annen Hohne

Samstag, Sonntag gültig vom 28.10. bis 04.11. und vom 01.12.2018 bis 26.04.2019

Zug	8704	8708	8912	8980	8902	8970	8712	8920	8716	8972	8914	8904	8720	8724	8986	8728	8988	8906	8732
km																			
Nordhausen Krankenhaus	ab 5:38	7:38					9:38		11:38				13:38	15:38					19:38
Nordhausen Bahnhofsplatz	an 5:50	7:50					9:50		11:50				13:50	15:50					19:50
von																			
Nordhausen Bahnhofsplatz	ab 5:54	7:54		8:54			9:54		11:54				13:54	15:54		17:54			19:54
0 Nordhausen Nord (184 m)	ab					9:25		10:24	11:54	12:25	13:25		13:54	15:54	16:25	17:54			19:54
1 X Nordhausen Hesseröder Str. (186 m)	ab	5:57	7:57	8:25	8:57	9:27	9:57	10:26	11:57	12:27	13:27		13:57	15:57	16:27	17:57			19:57
2 Nordhausen Altentor (189 m)	ab	5:59	7:59	8:29	8:59	9:29	9:59	10:28	11:59	12:29	13:29		13:59	15:59	16:29	17:59			19:59
3 X Nordhausen Ricarda-Huch-Str. (193 m)	ab	6:00	8:00	8:30	9:00	9:30	10:00	10:30	12:00	12:30	13:30		14:00	16:00	16:30	18:00			20:00
4 X Nordhausen Schurzfell (194 m)	ab	6:01	8:01	8:31	9:01	9:31	10:01	10:32	12:01	12:31	13:31		14:01	16:01	16:31	18:01			20:01
5 Nordhausen-Krimderode (198 m)	ab	6:03	8:03	8:33	9:03	9:33	10:03	10:33	12:03	12:33	13:33		14:03	16:03	16:33	18:03			20:03
6 X Niedersachswerfen Herkules Markt (207 m)	ab	6:05	8:05	8:35	9:05	9:35	10:05	10:36	12:05	12:35	13:35		14:05	16:05	16:35	18:05			20:05
7 Niedersachswerfen Ost (213 m)	an	6:07	8:07	8:37	9:07	9:37	10:07	10:38	12:07	12:37	13:37		14:07	16:07	16:37	18:07			20:07
7 Niedersachswerfen Ost (213 m)	ab	6:08	8:08	8:38	9:08	9:38	10:08	10:39	12:08	12:38	13:38		14:08	16:08	16:38	18:08			20:08
8 X Niedersachswerfen Ilfelder Str. (231 m)	ab	6:10	8:10	8:40	9:10	9:40	10:10	10:41	12:10	12:40	13:40		14:10	16:10	16:40	18:10			20:10
10 X Ilfeld Schreiberwiese (249 m)	ab	6:13	8:13	8:43	9:13	9:43	10:13	10:44	12:13	12:43	13:43		14:13	16:13	16:43	18:13			20:13
11 Ilfeld (254 m)	an	6:15	8:15	8:45	9:15	9:45	10:15	10:46	12:15	12:45	13:45		14:15	16:15	16:45	18:15			20:15
11 Ilfeld (254 m)	ab	6:16	8:16	8:49	9:17		9:59	10:16	10:47	12:16	12:46	13:46		14:18	16:16	16:46		18:17	20:16
12 Ilfeld Neanderklinik (267 m)	ab	6:18	8:18	X 8:51	X 9:19		X 10:01	10:18	X 10:48	12:18	X 12:48	X 13:48		14:20	16:18	X 16:48	X 18:19		20:18
13 X Ilfeld Bad (287 m)	ab			8:54	9:22		10:04		10:51		12:51	13:51			16:51		18:22		
14 Netzkater (309 m)	ab			8:57	9:25		10:07		10:54		12:54	13:54			16:54		X 18:24		
17 Eisfelder Talmühle (352 m)	an			9:03	9:31		10:13		11:01		13:00	14:00			17:00		18:31		
17 Eisfelder Talmühle (352 m)	ab				9:32	9:38			11:08		13:01	14:01	14:08					18:38	
20 X Tiefenbachmühle (411 m)	ab					9:44			11:14				14:14					18:44	
21 X Sophienhof (445 m)	ab					9:48			11:18				14:18					18:48	
30 Benneckenstein (530 m)	an					10:06			11:36				14:36					19:06	
30 Benneckenstein (530 m)	ab					10:07			11:37				14:37					19:07	
33 Sorge (499 m)	ab					10:15			11:45				14:45					19:15	
42 Elend (509 m)	ab					10:35			12:05				15:05					19:35	
46 Drei Annen Hohne (540 m)	an					10:46			12:16				15:16					19:46	
nach				Hassel felde	Wernige rode			Brocken		Quedlin burg	Hassel felde	Wernige rode						Wernige rode	
46 Drei Annen Hohne (540 m)	ab				11:08			12:53					15:53					19:54	
61 Wernigerode (234 m)	an				11:45			13:33					16:33					20:30	
0 Drei Annen Hohne (540 m)	ab				11:15			12:45					15:46						
19 Brocken (1125 m)	an				12:06			13:44					16:52						

Die Meterangabe hinter dem Bahnhofsnamen gibt die Höhe des Bahnhofs über dem Meer an.

Legende: X = Bedarfshalt, Züge halten nur auf Verlangen  = verkehrt nicht am 01.01.  = mit Dampflok bespannter Zug  = Triebwagen, Einschränkung für Gruppen und Fahrradmitnahme  = Stadtbahn, Einschränkung für Gruppen und Fahrradmitnahme

Extreme Witterungsbedingungen können besonders im Abschnitt Schierke - Brocken Zugausfälle verursachen.

Bei der Fülle des zu verarbeitenden Materials sind trotz sorgfältiger Bearbeitung vereinzelt Druckfehler oder kleinere Unstimmigkeiten nicht immer vermeidbar. Eine rechtliche Gewähr für die Richtigkeit aller Angaben kann daher nicht übernommen werden. Fahrplandaten unterliegen ständigen Änderungen. Redaktionsschluss für diese Ausgabe ist der 21.09.2018. Aktuelle Informationen erhalten Sie in unseren Auskunftsstellen oder im Internet unter: www.hsb-wr.de