

325 ↓ Wernigerode → Drei Annen Hohne → Schierke → Brocken

Harzer Schmalspurbahnen GmbH

Sommerfahrplan gültig vom 18. September bis 27. Oktober 2018

Nachmittagstarif

km	Zug	8901	8931	8933	8925	8991	8941	8903	8920	8927	8935	8923	8937	8945	8939	8905
	von					ⓑ			Nordhausen							ⓑ
0	Wernigerode (234 m)	ab 7 25	8 55	9 40	10 25	10 47		11 55			13 25		14 55		16 25	16 25
1	Wernigerode Westerntor (238 m)	7 29	8 59	9 44	10 29	10 51		11 59			13 29		14 59		16 29	16 29
3	Wernigerode Hochschule Harz (256 m)	7 33	9 03	9 48	10 33	I		12 03			13 33		15 03		16 33	16 33
5	Wernigerode - Hassserode (280 m)	7 38	9 08	9 53	10 38	11 01		12 08			13 38		15 08		16 38	16 38
6	Steinerne Renne (311 m)	7 43	9 13	10 01	10 43	I		12 13			13 43		15 13		16 43	16 43
15	Drei Annen Hohne (540 m)	an 8 05	9 35	10 23	11 05	11 30		12 35	12 16		14 05		15 35		17 05	17 05
15	Drei Annen Hohne (540 m)	ab 8 10	9 45	10 30	11 15	11 45	12 00	12 42	12 48	13 39	14 15	15 06	15 46	16 47	17 16	17 18
20	Schierke (685 m)	an 9 57	10 42	11 27	11 58	12 12	12 12	13 00	13 51	14 27	15 18	15 58	16 59	17 28		
20	Schierke (685 m)	ab	10 05	10 50	11 35	12 30	12 20	13 13	13 58	14 40	15 39	16 21	17 06	17 48		
34	Brocken (1125 m)	an 10 36	11 21	12 06	13 02	12 51		13 44	14 28	15 30	16 09	16 52	17 36	18 19		
	nach	Eisfelder Talmühle						Eisfelder Talmühle								Eisfelder Talmühle

325 ↑ Brocken → Schierke → Drei Annen Hohne → Wernigerode




Harzer Schmalspurbahnen GmbH

Sommerfahrplan gültig vom 18. September bis 27. Oktober 2018

Dampfbetriebene Schmalspurbahn

km	Zug	8902	8940	8932	8926	8930	8922	8929	8904	8992	8944	8924	8936	8934	8938	8906
	von	Eisfelder Talmühle							Eisfelder Talmühle	ⓑ						Eisfelder Talmühle
0	Brocken (1125 m)	ab	10 51	11 36	12 21	13 14	13 59	14 51		15 00	15 40	16 22	17 07	17 49	18 31	
14	Schierke (685 m)	an 11 31	12 16	13 11	13 54	14 38	15 21			15 32	16 19	17 02	17 46	18 29	19 01	
14	Schierke (685 m)	ab	11 32	12 24	13 12	13 55	14 39	15 22		15 33	16 20	17 03	17 47	18 30	19 02	
19	Drei Annen Hohne (540 m)	an 10 46	11 43	12 36	13 24	14 06	14 51	15 33	15 16	15 44	16 32	17 14	17 59	18 41	19 13	19 46
19	Drei Annen Hohne (540 m)	ab 11 08		12 50		14 20		15 40	15 50	16 05		17 21	18 06	18 50	19 20	19 51
28	Steinerne Renne (311 m)	11 33		13 12		14 42			16 12	I		17 43	18 28	19 12	19 42	X 20 12
29	Wernigerode - Hassserode (280 m)	11 38		13 17		14 47			16 17	16 39		17 48	18 33	19 17	19 47	20 17
31	Wernigerode Hochschule Harz (256 m)	11 43		13 22		14 52			16 22	I		17 53	18 38	19 22	19 52	20 22
33	Wernigerode Westerntor (238 m)	11 48		13 30		15 00			16 30	16 48		17 58	18 42	19 27	19 57	20 27
34	Wernigerode (234 m)	an 11 51		13 33		15 03			16 33	16 51		18 01	18 45	19 30	20 00	20 30
	nach							Nordhausen								

Die Meterangabe hinter dem Bahnhofsnamen gibt die Höhe des Bahnhofs über dem Meer an.

Legende: X = Bedarfshalt; Zug hält nur auf Verlangen  = Triebwagen, Einschränkung für Gruppen und Fahrradmitnahme  = offener Aussichtswagen außer Mi, Sa (zuschlagpfl.) im Zug (Änderungen vorbehalten)  = läuft am Zugschluss 8939 von Wernigerode bis Drei Annen Hohne
 ⓑ = "Traditionszug": Dieser Sonderzug fährt nur an ausgewählten Terminen und nur mit Sonderfahrkarte. Weitere Informationen im Veranstaltungskalender unter www.hsb-wr.de.

Fahrräder werden in den Zügen kostenlos befördert, wenn es die Auslastung der Züge zulässt.

Bei der Fülle des zu verarbeitenden Materials sind trotz sorgfältiger Bearbeitung vereinzelte Druckfehler oder kleinere Unstimmigkeiten nicht immer vermeidbar. Eine rechtliche Gewähr für die Richtigkeit aller Angaben kann daher nicht übernommen werden. Fahrplandaten unterliegen ständigen Änderungen. Redaktionsschluss für diese Ausgabe ist der 01.03.2018. Aktuelle Informationen erhalten Sie in unseren Auskunftstellen oder unter: www.hsb-wr.de.

Das Streckennetz der Harzer Schmalspurbahnen GmbH



 HARZQUERBAHN
 SELKETALBAHN
 BROCKENBAHN